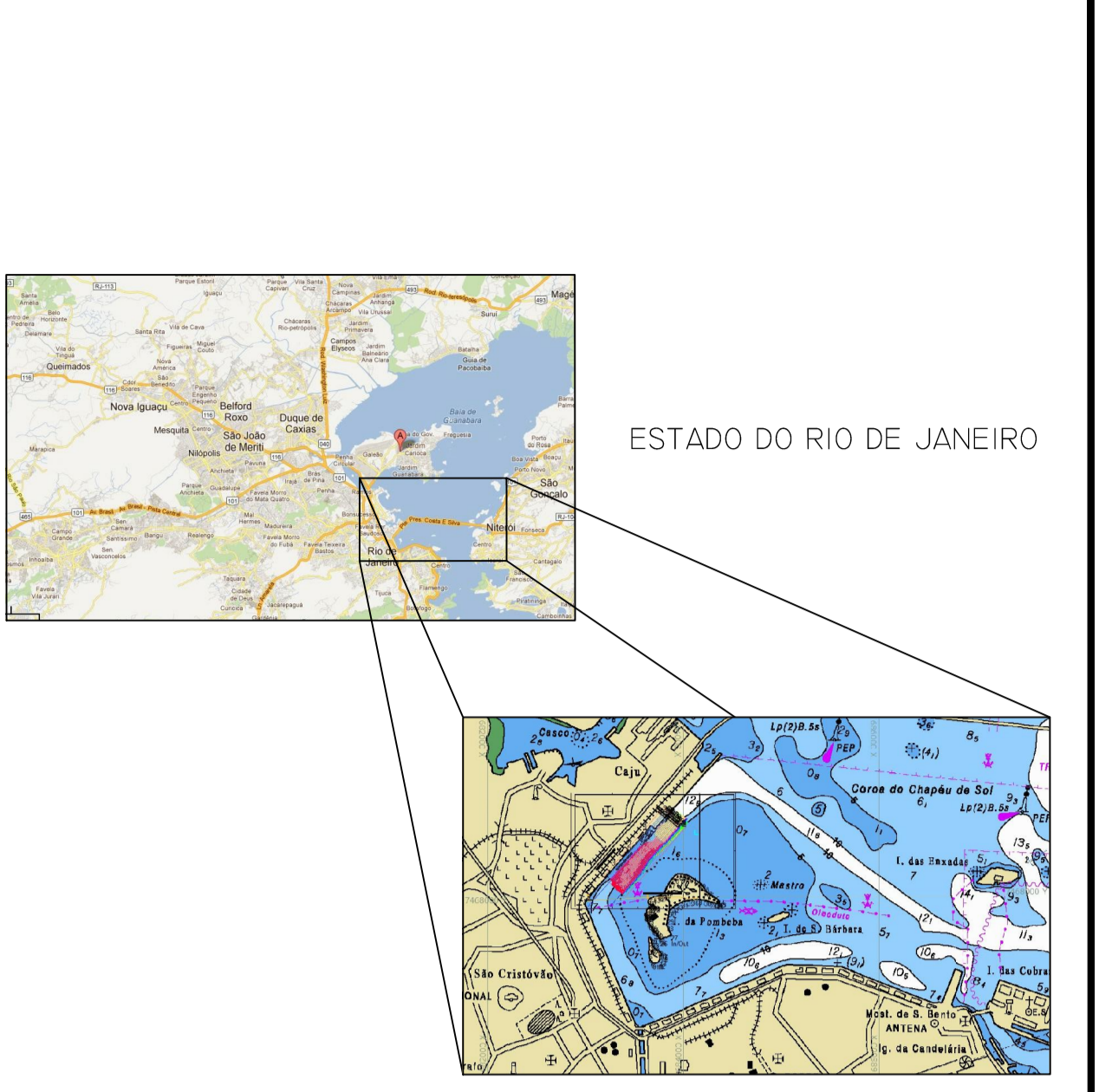
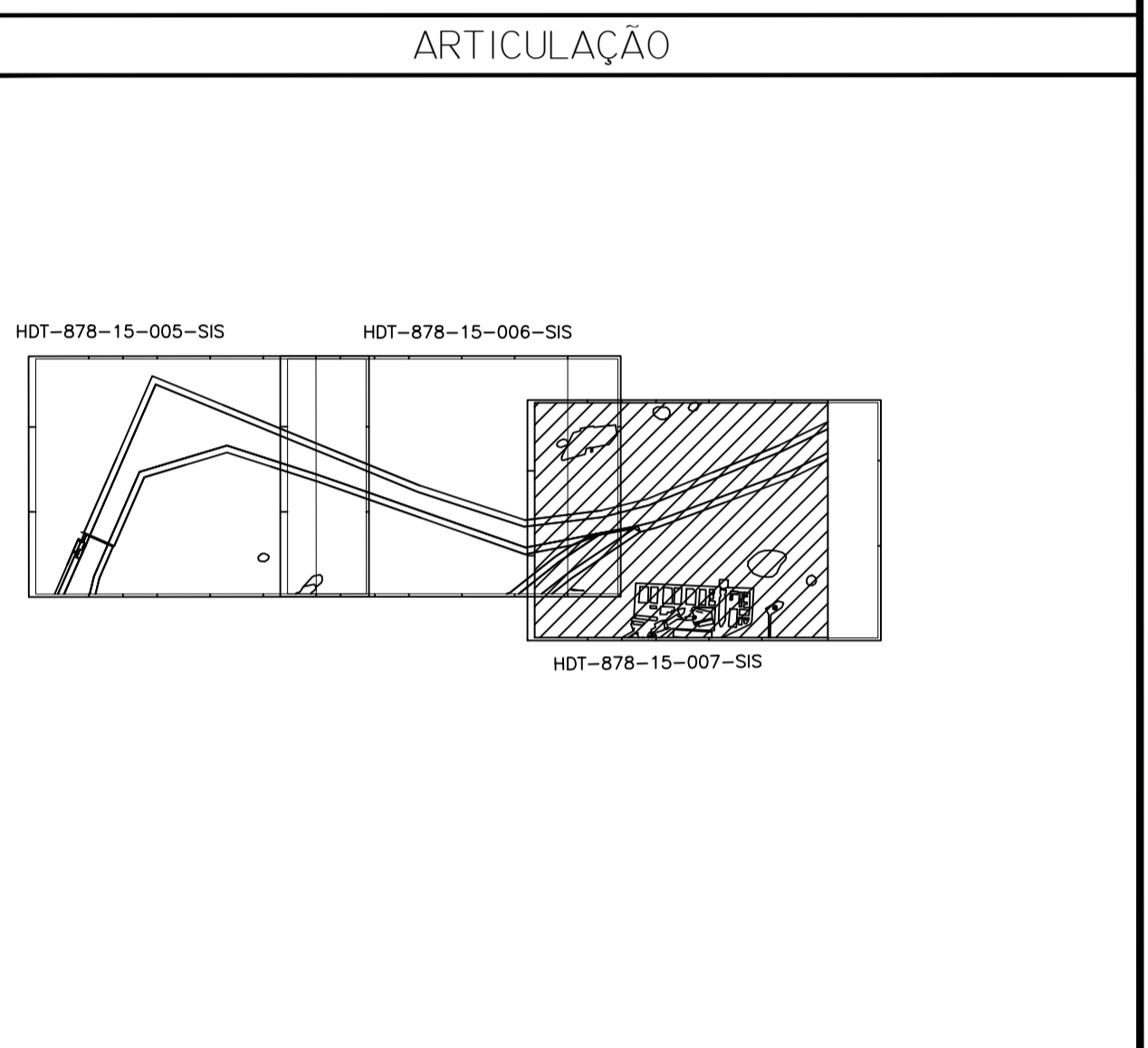


LOCALIZAÇÃO RIO BAÍA DE GUANABARA



ARTICULAÇÃO



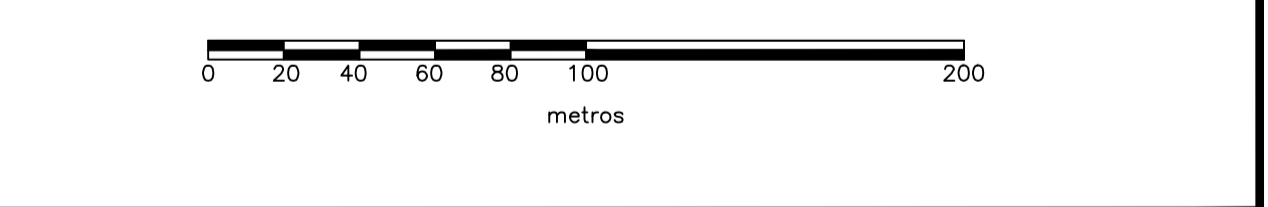
LEGENDA

Blue	Profundidades de 7 a 7.9m
Light Blue	Profundidades de 8 a 8.9m
Light Green	Profundidades de 9 a 9.9m
Green	Profundidades de 10 a 10.9m
Light Yellow	Profundidades de 11 a 11.9m
Yellow	Profundidades de 12 a 12.9m
Orange	Profundidades de 13 a 13.9m
Light Orange	Profundidades de 14 a 14.9m
Orange	Profundidades de 15 a 15.9m
Light Red	Profundidades de 16 a 16.9m
Red	Profundidades de 17 a 17.9m
Light Purple	Profundidades de 18 a 18.9m
Purple	Profundidades de 19 a 19.9m
Dark Purple	Profundidades de 20 a 20.9m
Blue-Black	Profundidades de 21 a 21.9m
Black	Profundidades de 22 a 22.9m
Dark Grey	Profundidades de 23 a 23.9m
Black	Profundidades de 24 a 24.9m
Black	Profundidades de 25 a 25.9m

NOTAS GERAIS

- 1 - LEVANTAMENTO SÍSMICO REALIZADO NOS DIAS 08, 21 e 24/04/2015 e 05 a 08/05/2015.
- 2 - POSICIONAMENTO ELETRÔNICO POR DGPS.
- 3 - PROFUNDIDADES DA INTERPRETAÇÃO DAS ÁREAS E SITES MEDIANAMENTE COMPACTADOS.
- 4 - PROFUNDIDADES EM METROS REFERENCIADAS AO NÍVEL DE REDUÇÃO DA DNM.
- 5 - CONTOURO APROXIMADO RETIRADO DA IMAGEM DE SATELITE.
- 6 - LEVANTAMENTO SÍSMICO REALIZADO SOB AUTORIZAÇÃO Nº 070/15, DO CHM.

ESCALA GRÁFICA



DADOS DO PROJETO

DATUM:	WGS-84	PROJEÇÃO:	UTM	MERIDIANO CENTRAL:	045°W
--------	--------	-----------	-----	--------------------	-------

REV.	DATA	LIBERADA PARA APROVAÇÃO	APROVADO
0	23/06/2015		

**HIDROTOPO**

VANCOORD

EMPRESAMENTO: LEVANTAMENTO SÍSMICO

LOCAL: BAÍA DE GUANABARA - RJ

TÍTULO: LEVANTAMENTO SÍSMICO

DATA: 23/06/2015

ESCALA: 1:2000

PROJETO: HDT-878-15-007-SIS